

«СОГЛАСОВАНО»

Исполняющий обязанности  
заместителя главы муниципального  
образования Новокубанский район

\_\_\_\_\_ А.В.Жиденко

«\_\_» \_\_\_\_\_ 20\_\_ г.

«УТВЕРЖДАЮ»

Заведующий МДОБУ №12  
г.Новокубанска муниципального  
образования Новокубанский район

\_\_\_\_\_ Н.Н.Орлова

«01» сентября 2017 г.



«СОГЛАСОВАНО»

Начальник ОГИБДД по МО МВД  
России по Новокубанскому району  
подполковник полиции

\_\_\_\_\_ О.В.Смыкало

«\_\_» \_\_\_\_\_ 20\_\_ г.

## ПАСПОРТ

**дорожной безопасности муниципального дошкольного  
образовательного бюджетного учреждения  
детского сада №12 «Сказка» г.Новокубанска  
муниципального образования Новокубанский район**

## Общие сведения

Муниципального дошкольного образовательного бюджетного учреждения детского сада №12 «Сказка» г.Новокубанска муниципального образования Новокубанский район

Тип ОУ \_\_\_\_\_ бюджетное \_\_\_\_\_

Юридический адрес ОУ: 352243 Российская Федерация Краснодарский край, Новокубанский район, г.Новокубанск ул.Ленинградская.33

Фактический адрес ОУ: 352243 Российская Федерация Краснодарский край, Новокубанский район, г.Новокубанск ул.Ленинградская.33

Руководители ОУ:

Директор (заведующий) Орлова Нина Николаевна 8 86195 36351

Заместитель заведующего Карабецкая Светлана Николаевна 8 86195 36351  
по АХР

Старший воспитатель Иванова Ирина Васильевна 8 86195 36351

Ответственные работники  
муниципального органа  
образования

\_\_\_\_\_ А.В. Шинкаренко  
(должность) (фамилия, имя, отчество)  
8 86195 3-22-02  
(телефон)

Ответственные от  
Госавтоинспекции

\_\_\_\_\_ (должность) \_\_\_\_\_ (фамилия, имя, отчество)  
\_\_\_\_\_ (должность) \_\_\_\_\_ (фамилия, имя, отчество)  
\_\_\_\_\_ (телефон)

Ответственные работники  
за мероприятия по профилактике  
детского травматизма

\_\_\_\_\_ В.А.Невская  
(должность) (фамилия, имя, отчество)  
8 918 2127322  
(телефон)

Руководитель или ответственный  
работник дорожно-эксплуатационной  
организации, осуществляющей  
содержание УДС\*

Синьковский В.Н. 8 86195 2-75-35  
(фамилия, имя, отчество) (телефон)

\* Дорожно-эксплуатационные организации, осуществляющие содержание УДС, несут ответственность в соответствии с законодательством Российской Федерации (Федеральный закон «О безопасности дорожного движения» №196-ФЗ, КоАП, Гражданский кодекс).

Руководитель или ответственный  
работник дорожно-эксплуатационной  
организации, осуществляющей  
содержание ТСОДД\*

Синьковский В.Н.  
(фамилия, имя, отчество)

8 86195 2-75-35  
(телефон)

Количество воспитанников 192 человека

Наличие уголка по БДД Имеются по группам  
(если имеется, указать место расположения)

Наличие класса по БДД нет  
(если имеется, указать место расположения)

Наличие автогородка (площадки) по БДД имеется

Наличие автобуса в ОУ нет  
(при наличии автобуса)

Владелец автобуса нет  
(ОУ, муниципальное образование и др.)

Режим пребывания детей в ОУ:

с 7 час 00 мин до 17 час 30 мин

Выходные: суббота. воскресенье

Телефоны оперативных служб:

03 – пожарная охрана

02 – полиция

03 – скорая помощь

## Содержание

### I. План-схемы ОУ.

- 1) район расположения ОУ, пути движения транспортных средств и детей (воспитанников);
- 2) организация дорожного движения в непосредственной близости от образовательного учреждения с размещением соответствующих технических средств, маршруты движения детей и расположение парковочных мест;
- 3) маршруты движения организованных групп детей от ОУ к стадиону, парку или к спортивно-оздоровительному комплексу;
- 4) пути движения транспортных средств к местам разгрузки/погрузки и рекомендуемых безопасных путей передвижения детей по территории образовательного учреждения.

### II. Информация об обеспечении безопасности перевозок детей специальным транспортным средством (автобусом).

- 1) общие сведения;
- 2) маршрут движения автобуса до ОУ;
- 3) безопасное расположение остановки автобуса ОУ.

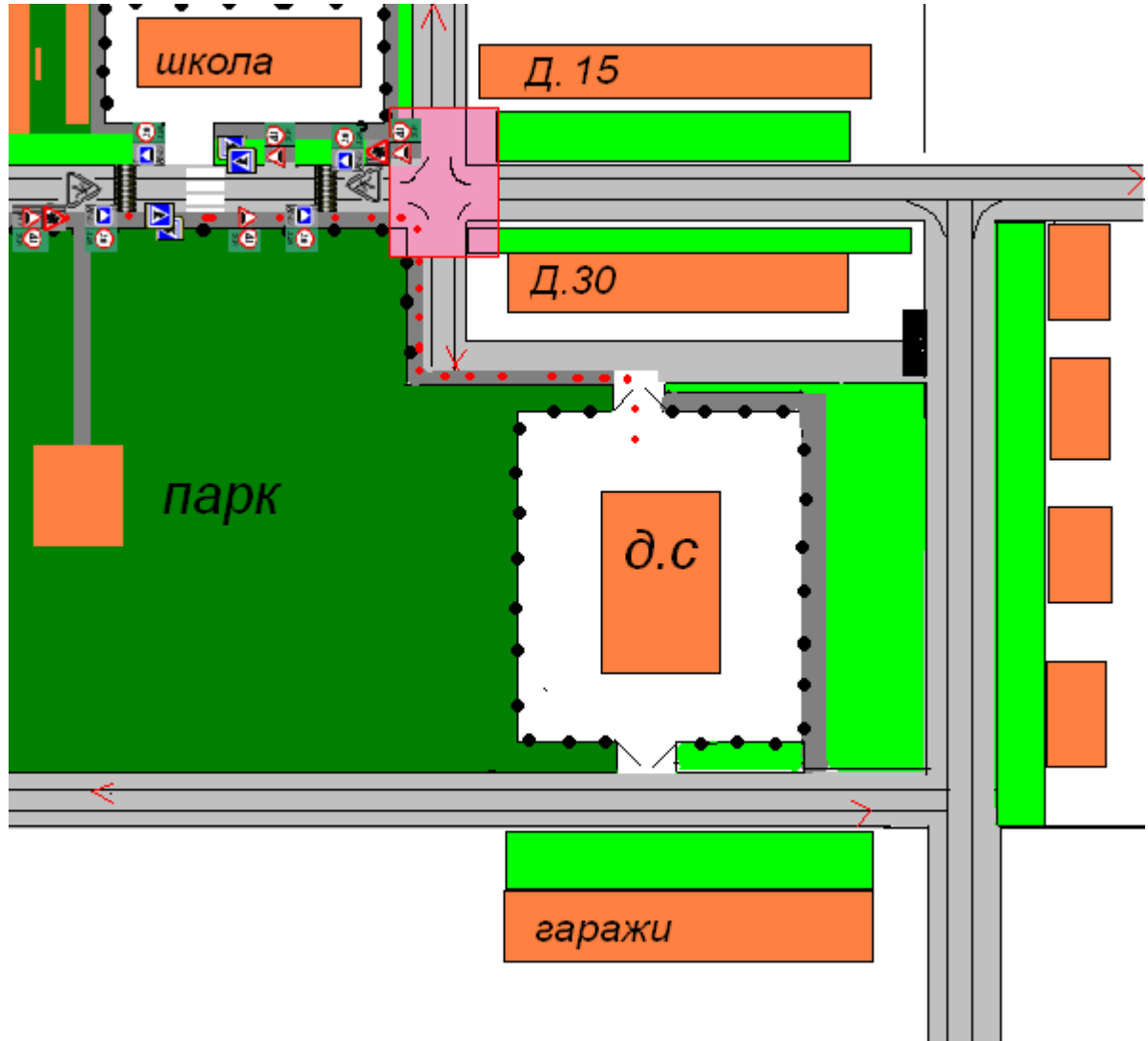
### III. Приложения:





# І. План-схемы ОУ.




## План-схема района расположения ОУ,

### пути движения транспортных средств и детей (воспитанников)

Образец схемы.



-  - жилая застройка
-  - проезжая часть
-  - тротуар
-  - искусственная неровность

-  - движение транспортных средств
-  - движение детей (учеников) в (из) образовательное учреждение
-  - опасные участки

## Рекомендации к составлению план-схемы района расположения ОУ

1. Район расположения образовательного учреждения определяется группой жилых домов, зданий и улично-дорожной сетью с учетом остановок общественного транспорта (выходов из станций метро), центром которого является непосредственно образовательное учреждение;

2. Территория, указанная в схеме, включает в себя:

- образовательное учреждение;
- стадион вне территории ОУ, на котором могут проводиться занятия по физической культуре (*при наличии*);
- парк, в котором преподавателями проводятся занятия на открытом воздухе (*при наличии*);
- спортивно-оздоровительный комплекс (*при наличии*);
- жилые дома, в которых проживает большая часть детей (воспитанников) данного образовательного учреждения;
- автомобильные дороги и тротуары;

3. На схеме обозначено:

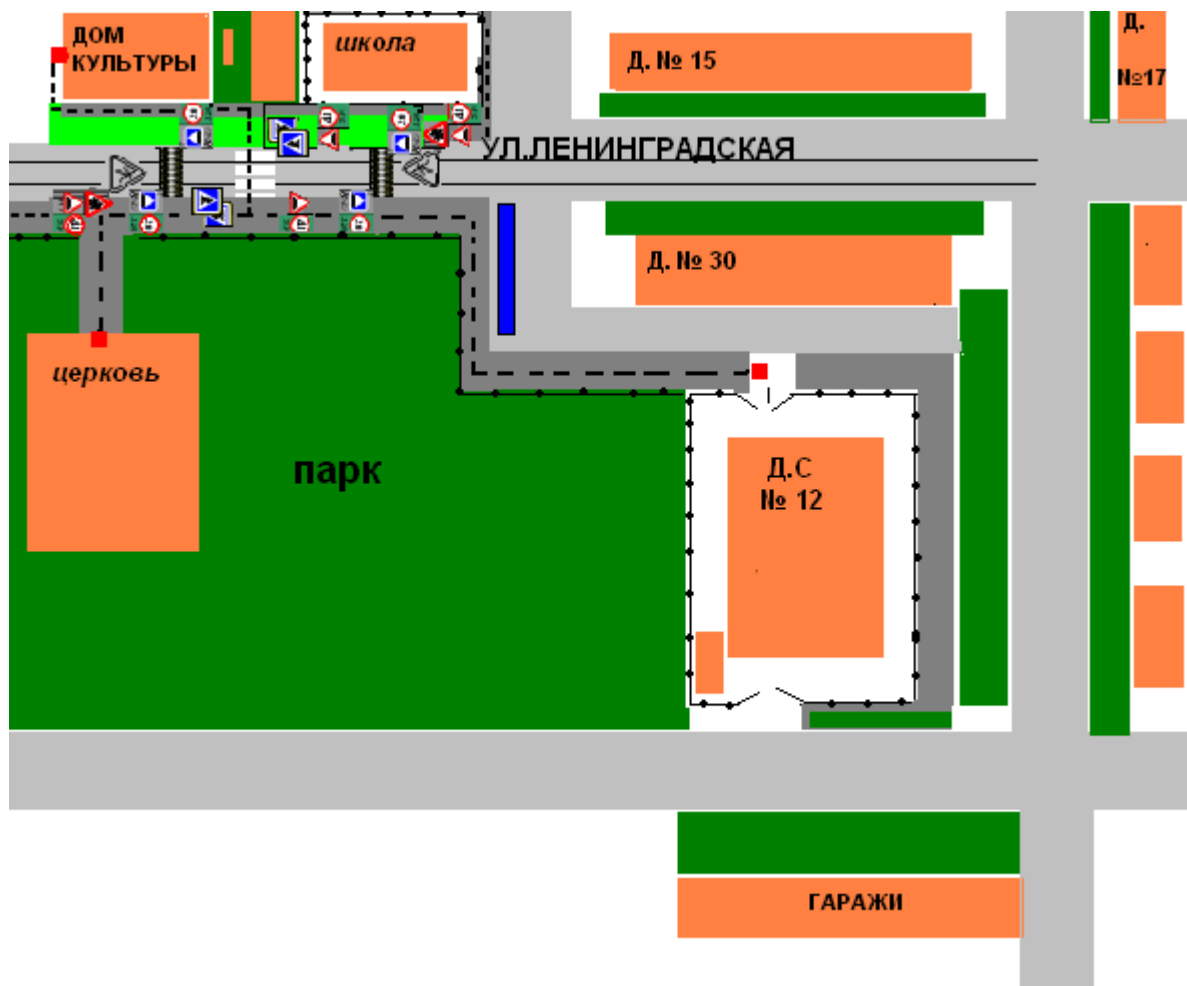
- расположение жилых домов, зданий и сооружений;
- сеть автомобильных дорог;
- пути движения транспортных средств;
- пути движения детей (воспитанников) в/из образовательного учреждения;
- опасные участки (места несанкционированных переходов на подходах к образовательному учреждению, места концентрации ДТП с участием детей-пешеходов);
- уличные (наземные – регулируемые / нерегулируемые) и внеуличные (надземные и подземные) пешеходные переходы;
- названия улиц и нумерация домов.







Схема необходима для общего представления о районе расположения ОУ. Для изучения безопасности движения детей на схеме обозначены наиболее частые пути движения воспитанников от дома (от отдаленных остановок маршрутных транспортных средств) к ОУ и обратно.

При исследовании маршрутов движения детей необходимо уделить особое внимание опасным зонам, где часто дети (воспитанники) пересекают проезжую часть не по пешеходному переходу.

**Схема организации дорожного движения в непосредственной близости от образовательного учреждения с размещением соответствующих технических средств, маршруты движения детей и расположение парковочных мест**

Образец схемы.



-  - пешеходное ограждение
-  - ограждение образовательного учреждения и стоянки транспортных средств
-  - искусственная неровность
-  - направление движения транспортного потока
-  - направление движения детей от остановок частных транспортных средств
-  - расположение парковочных мест

*(допускается схему дополнять фотоматериалами)*

### **Рекомендации к составлению схемы организации дорожного движения в непосредственной близости от образовательного учреждения**

1. Схема организации дорожного движения ограничена автомобильными дорогами, находящимися в непосредственной близости от образовательного учреждения;

2. На схеме обозначено:

- здание ОУ с указанием территории, принадлежащей непосредственно ОУ (при наличии указать ограждение территории);
- автомобильные дороги и тротуары;
- уличные (наземные – регулируемые / нерегулируемые) и внеуличные (надземные и подземные) пешеходные переходы на подходах к ОУ;

- дислокация существующих дорожных знаков и дорожной разметки;
- другие технические средства организации дорожного движения;
- направление движения транспортных средств по проезжей части;
- направление безопасного маршрута движения детей (воспитанников);

3. На схеме указано расположение остановок маршрутных транспортных средств и безопасные маршруты движения детей (воспитанников) от остановочного пункта к ОУ и обратно;

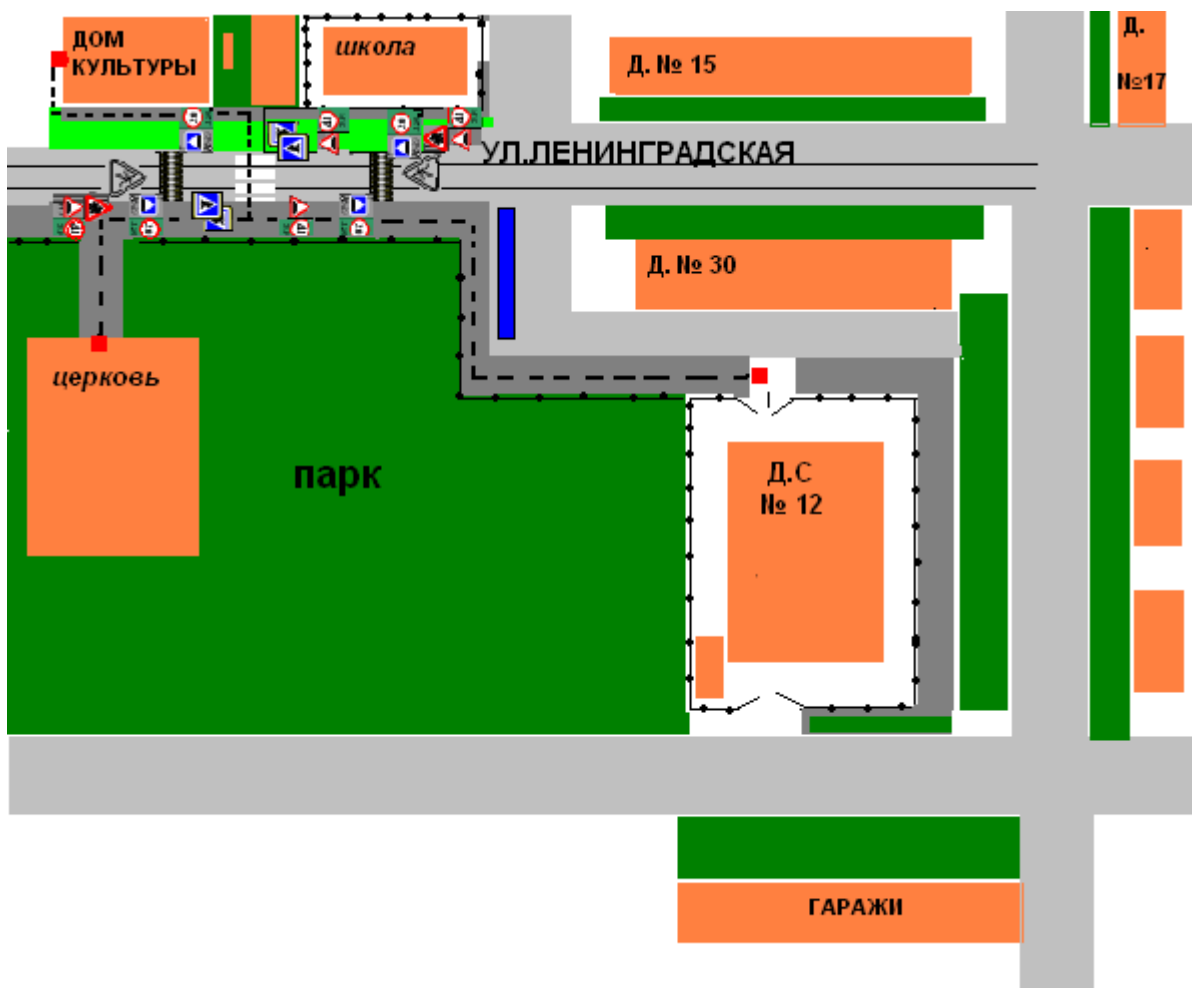
4. При наличии стоянки (парковочных мест) около ОУ, указывается место расположение и безопасные маршруты движения детей (воспитанников) от парковочных мест к ОУ и обратно.






К схеме (в случае необходимости) должен быть приложен план мероприятий по приведению существующей организации дорожного движения к организации движения, соответствующей нормативным техническим документам, действующим в области дорожного движения, по окончании реализации которого готовится новая схема.



## Маршруты движения организованных групп детей от ОУ к стадиону, парку или к спортивно-оздоровительному комплексу

Образец схемы.



-  - пешеходное ограждение
-  - ограждение образовательного учреждения и стоянки транспортных средств
-  - искусственная неровность
-  - направление движения транспортного потока
-  - направление движения детей от остановок частных транспортных средств

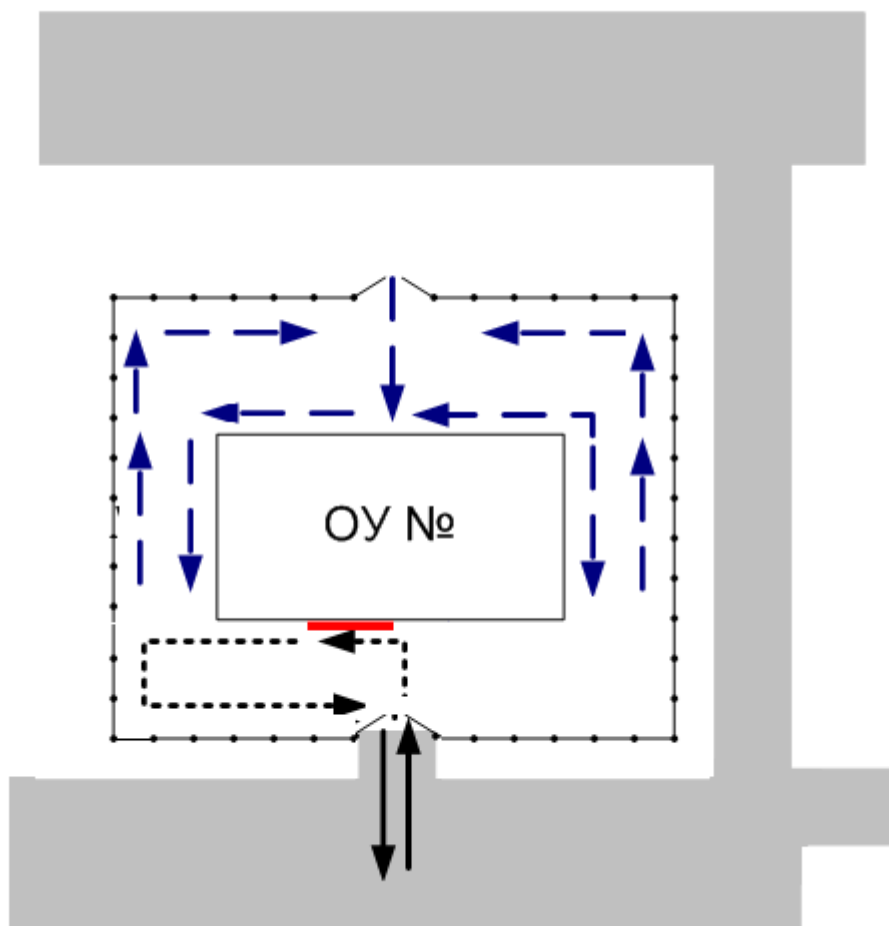
**Рекомендации к составлению схемы маршрутов движения организованных групп детей от ОУ к стадиону, парку или к спортивно-оздоровительному комплексу**





На схеме района расположения ОУ указываются безопасные маршруты движения детей от ОУ к стадиону, парку или спортивно-оздоровительному комплексу и обратно.

Данные схемы должны использоваться преподавательским составом при организации движения групп детей к местам проведения занятий вне территории ОУ.

## Пути движения транспортных средств к местам разгрузки/погрузки и рекомендуемые пути передвижения детей по территории образовательного учреждения

Образец схемы.



-  - въезд/выезд грузовых транспортных средств
-  - движение грузовых транспортных средств по территории образовательного учреждения
-  - движение детей и подростков на территории образовательного учреждения
-  - место разгрузки/погрузки

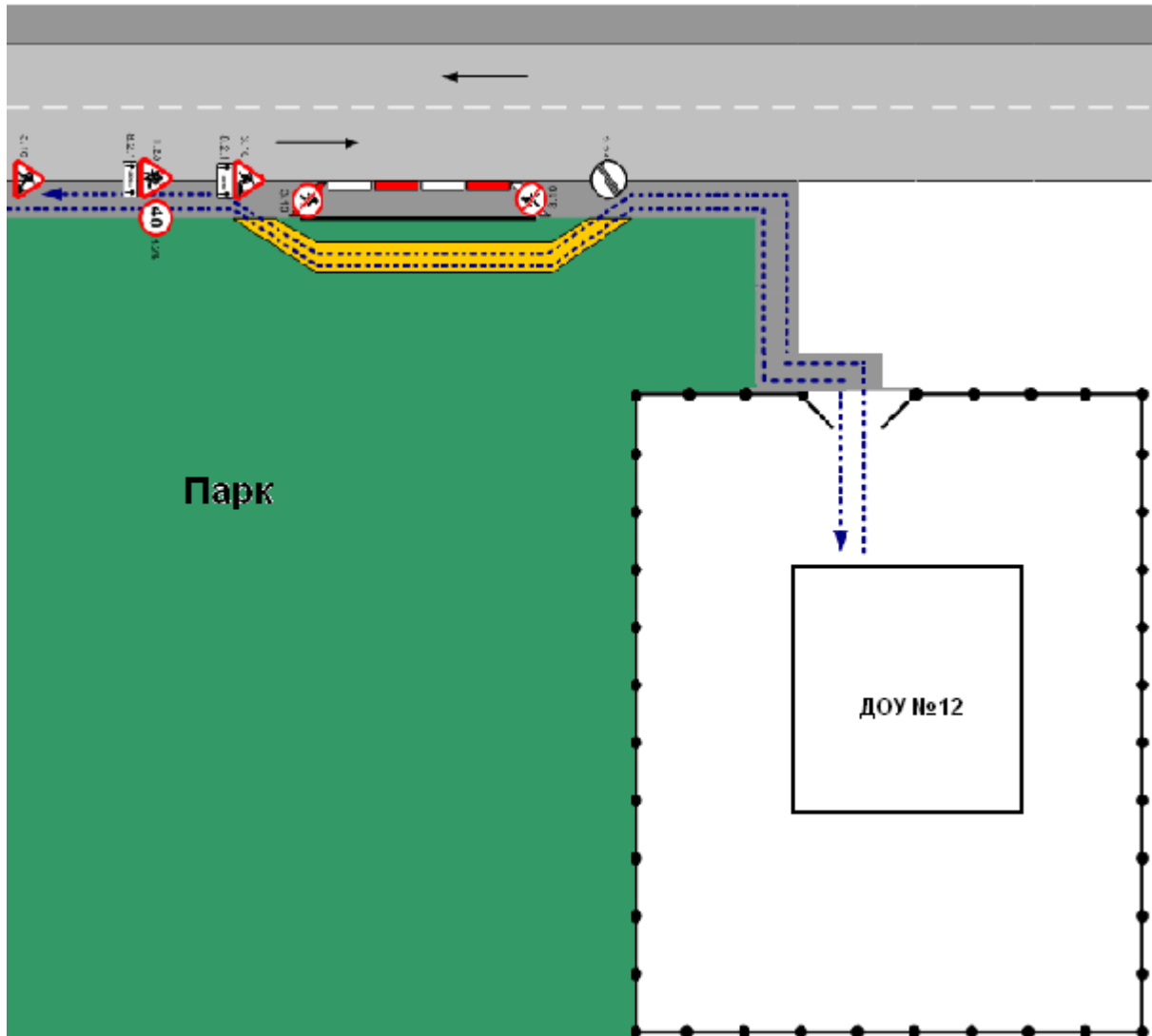
## **Рекомендации к составлению схемы пути движения транспортных средств к местам разгрузки/погрузки**




На схеме указывается примерная траектория движения транспортного средства на территории ОУ, в том числе место погрузки/разгрузки, а также безопасный маршрут движения детей во время погрузочно-разгрузочных работ.

В целях обеспечения безопасного движения детей по территории ОУ необходимо исключить пересечение пути движения детей и пути движения транспортных средств.

## Приложение

### План-схема пути движения транспортных средств и детей (воспитанников) при проведении дорожных ремонтно-строительных работ



-  - временная пешеходная дорожка
-  - направление движения транспортного потока
-  - рекомендуемое направление движения детей (учеников)

**Рекомендации к составлению план-схемы пути движения  
транспортных средств и детей (учеников)  
при проведении дорожных ремонтно-строительных работ**

На схеме указывается место производства дорожных ремонтно-строительных работ, обустройство дорожными знаками и ограждениями, иными средствами организации дорожного движения, а также безопасный маршрут движения детей (учеников) к образовательному учреждению, учитывая изменение движение по тротуару.

На схеме обозначено:

- участок производства дорожных ремонтно-строительных работ;
- автомобильные дороги;
- тротуары;
- альтернативные пути (обходы места производства дорожных ремонтно-строительных работ пешеходами и объезды транспортными средствами);
- здание ОУ;
- ограждение территории ОУ *(при наличии)*.